

LEGENDA:

- nový železniční svršek a spodek
- směrovna a výšková úprava koleje
- výmjaty a zpětné vložení kolejových polí
- provozovní stavy koleje
- následné koleje / demolicie
- nosní konstrukce
- sousední stavby nebo stavby jiného investora
- tratičovy
- příčné a podélné svody
- tratič nad svodem
- nová poletha vodovod
- nová poletha kanalizace, netlaková
- nová poletha zabezpečovacích kabelů - pozemní
- nová poletha sálavých kabelů - podzemní
- nová poletha vn kabelu - podzemní
- nová poletha vn kabelu - nadzemní
- nová poletha vn kabelu - podzemní
- nová poletha vn kabelu - nadzemní
- nová poletha EOY kabelu
- nová poletha plynovod
- nová poletha NTL plynovod

LEGENDA STÁVAJÍCICH SÍTÍ:

—→	vodovod
—Z	kanalizácie
—Z—	zabezpečovací kabel - po
—Z—	sčítávací kabel - na
—(—)	sčítávací kabel - podzem
—(—)	sčítávací kabel - nadzem
—(—)	slaboproudý kabel NN -
—(—)	slaboproudý kabel NN -
—(—)	silnoproudý kabel VN -
—(—)	silnoproudý kabel VN -
—(—)	silnoproudý kabel VN -
—(—)	silnoproudý kabel VN -
—(—)	ohrev výfuk
—(—)	plynovod
—(—)	NTL plynovod
—(—)	STL plynovod
—(—)	VTL plynovod
—(—)	parovod - podzemí
—(—)	parovod - nadzemí
—(—)	teplovod - podzemí
—(—)	teplovod - nadzemí

The diagram shows a surveying instrument (Klad Vých) used for measuring angles and distances. It consists of a vertical staff with a crosshair and a horizontal staff with a crosshair. The vertical staff is labeled 'Klad Vých' and the horizontal staff is labeled 'Klad Západ'. The diagram illustrates the use of a surveying instrument for measuring angles and distances.

[illegible]

040
ZŠT NOVÝ BYČOV
1
ZŠT, ZACHRAŇTANNÝ
1
ZŠT, LUKOVÁ

LEGENDA STÁVAJÍCÍ SITUACE:

- stávající koleje
- stávající (stav) stavice
- - - - - hranice drážního pozemku
- katastrální mapa

2022	JKo	Doplnění protihlukových opatření
2021	JKo	Úprava rozhraní staveb a technologické činnosti
2020	JKo	První vydání DÚR
2019	Vypracoval	Popis obsahu revize

	MBa	MBa
ăști	MBa	MBa
	MBa	MBa
	Kontr.	Schw.

LEGENDA PLOCH:

	komunikace zpevněná		odstranění vozovek
	komunikace nezpevněná		kácení
	domovce		rekultivace
	pozemní objekty		vegetační úpravy
	nástupišť, přejezdy		individuální protihluk, opatření
	chodníků		zařízení stavenišť (ZS)











Objednatel
Správa železnic,
Dlážděná 1003/7
Stavení správa
Sokolovská 1955
www.spravazeleznic.cz

pracovních
povolení objednávala,

státní organizace
CZ 110 00 Praha 1
západ
278, CZ 190 00 Praha 9
mic.cz



**SPRÁVA
ŽELEZNIC**

	násply / zářezy		rychlost V6	Zhotovitel Mott MacDonald 
	odřezy		rychlost V150	
	ozelenění		rychlost V130	
	kolejové koře		rychlost V100	
	kamenná rovnanina			

Vedoucí společnosti
MOTT MACDONALD CZ, spol. s r.o.
Národní 984/15
CZ 110 00 Praha 1
+420 221 412 800
www.mottmac.com

Společník 2
VALBEK&PRODEX, spol. s r.o.
V Olšinách 2300/75, 100 00 Praha 10
+420 277 007 726, www.valbek.eu

Zpracovatel částí:

M M

MOTT MACDONALD

10/10

Mott MacDonald CZ, spol. s r.o.
Národní 984/15
CZ 110 00 Praha 1
+420 221 412 800
www.mottmac.com

	Akce
	Moderní
	Část dokumentace

organizace trať. úseku odb. Kanín - Chrást

hlumec nad Cidlinou (včetně)

	e osobou, která si jej živán jinými osobami	C C.3
--	--	----------

SITUAČNÍ VÝKRESY

Koordinační situační výkres

[illegible]


<p>hald</p>	<p>st smi být užíván pouze v případě, že je to nezbytné a není-li nesmi být [jakkoli] u</p>	<p>Název přílohy</p>
		<p>Situace k</p>
		<p>Manažer projektu</p>
		<p>Koordinátor profes</p>

m 23,800 - km 26,000			
Ing. Michal Babič		Bea	Vypracova
Jakub Kohút, DIS.		1.8.2011	Kontrolova

	Stupeň dokumentace	DOK
	Měřítko	1 : 2 000
	Formát	8 A4
	Datum	viz výše
al	Jakub Kohút, DiS.	<i>[Signature]</i>
al	Ing. Michal Bablč	<i>[Signature]</i>

© Mott MacDonald
Tento dokument
Tento dokument
Tento dokument

Odpov. projektant Číslo dokumentu 386583-M

	Jakub Kohút, DiS.		Schválil
--	-------------------	---	----------

MMCZ-KOO-C_3-037

	Ing. Michal Babič	<i>Babič</i>
Revize 3	Část dokumentace C.3	Číslo přílohy 037